




# 10. Änderung zum Flächennutzungsplan der Landeshauptstadt Schwerin






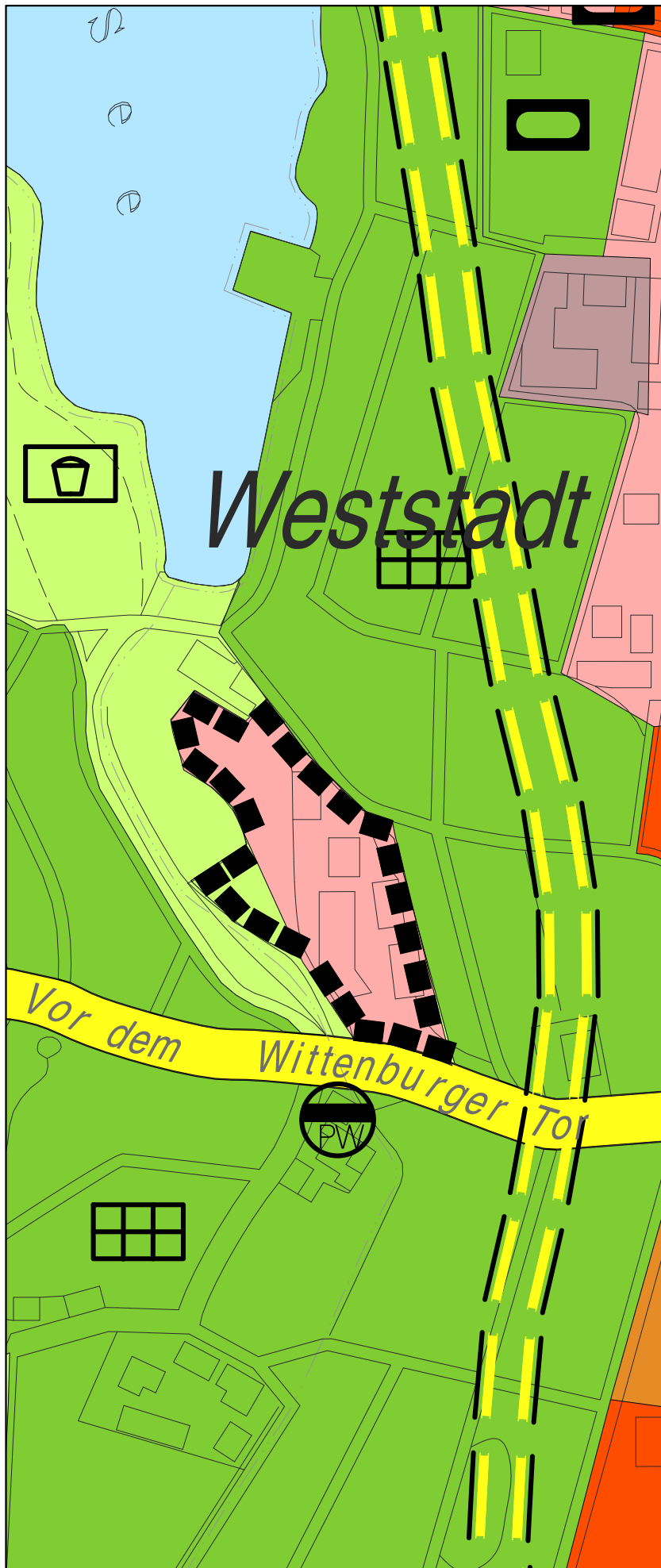
## PLANZEICHENERKLÄRUNG

### I. Darstellungen (§5 Abs. 2 BauGB)

- ■ ■ Grenze des Änderungsbereichs
-  Wohnbauflächen
-  Grünflächen
-  Flächen für die Landwirtschaft

### II. Hinweise zu den weiteren bestehenden Darstellungen des Flächennutzungsplans

-  Flächen für den Gemeinbedarf
- Verkehrsflächen**
-  Überörtliche oder örtl. Hauptverkehrsstraße
-  geplante überörtliche Hauptverkehrsstraße/Planungskorridor
-  Gemischte Bauflächen
-  Spielplatz
-  Kleingarten
-  Wasserflächen
-  Wasserschutzzonengrenze III
-  Abwasserpumpwerk



LANDESHAUPTSTADT SCHWERIN

Amt für Stadtentwicklung

Maßstab 1:5.000

Stand: Juli 2009